PROJETO DE TERRAPLENAGEM

SEÇÃO TIPO DE TERRAPLENAGEM

SEÇÃO TIPO

CORTE E ATERRO EM TANGENTE

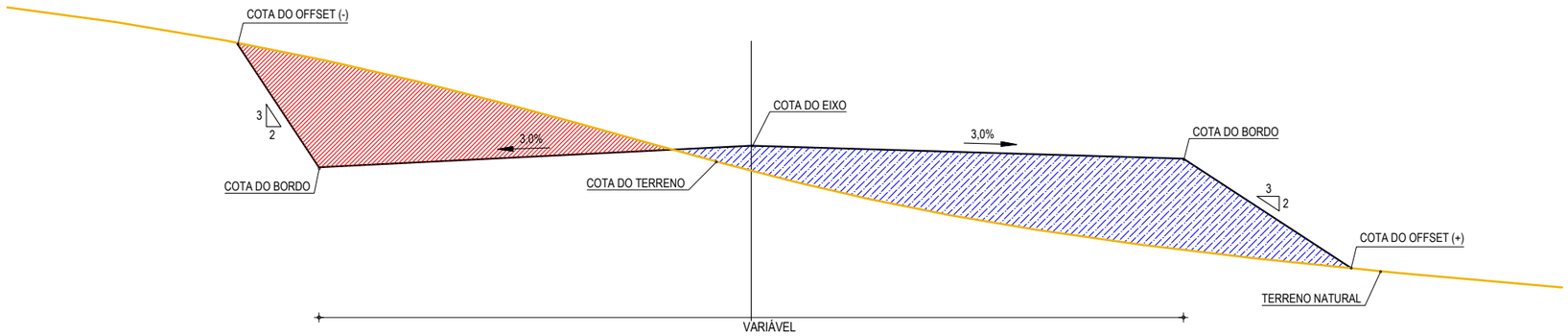

SEÇÃO TIPO

CORTE E ATERRO EM CURVA

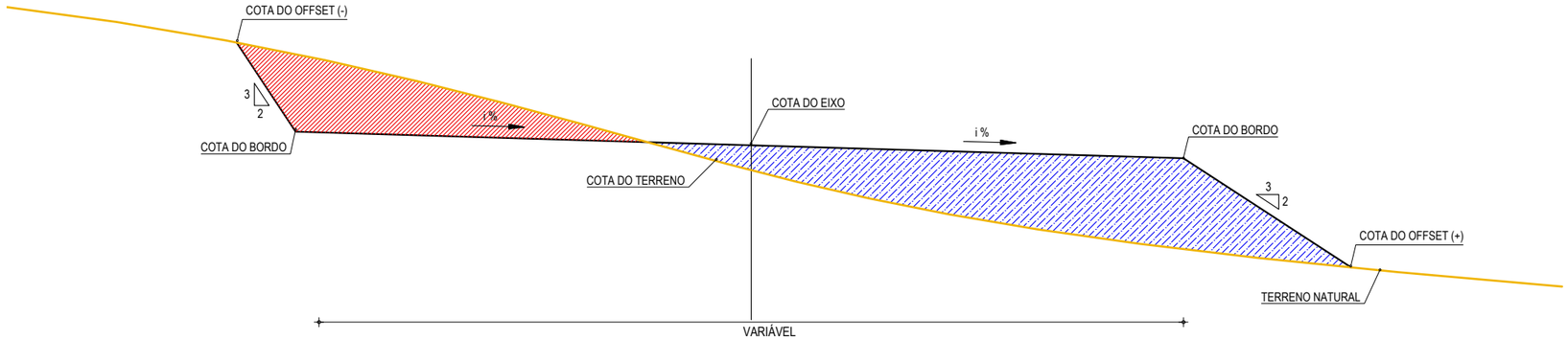

SEÇÃO TIPO

ATERRO EM TANGENTE

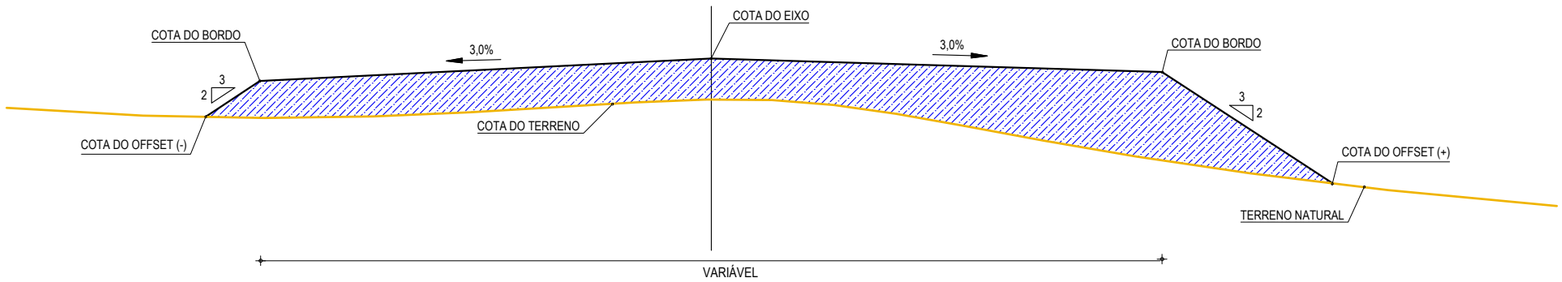

LEGENDA

- TERRENO NATURAL
- COTA GREIDE DE TERRAPLENAGEM
- ATERRO
- CORTE

APROVAÇÃO	PROPRIETÁRIO: PREFEITURA MUNICIPAL DE PARAIPABA/CE	OBRA: PAV. ASF. DE ACESSO AO PARQUE ECOLÓGICO RESERVA PEDRINHAS	
		PROJETO: PROJETO DE TERRAPLENAGEM	
PROJETISTA: LEONARDO SILVEIRA LIMA, ENGENHEIRO CIVIL - RNP: 0601581067	EMPRESA CONTRATADA: GEOPAC, AV. PADRE ANTÔNIO TOMÁS, N.º 2420, SALA 301, BAIRRO ALDEOTA | FORTALEZA/CE, FONE: 85 3241-3147 | EMAIL: GEOPAC@GEOPAC.COM.BR	CONTEÚDO / IDENTIFICAÇÃO DOS DESENHOS: SEÇÃO TIPO DE TERRAPLENAGEM	PRANCHA: 01/08
		LOCAL: LAGOINHA - PARAIPABA/CE | DATA: JULHO/2022 | ESCALA: SEM ESCALA	CONTROLE: PABA C22.05

PROJETO DE TERRAPLENAGEM

RECOMPOSIÇÃO E ALARGAMENTO DA PLATAFORMA

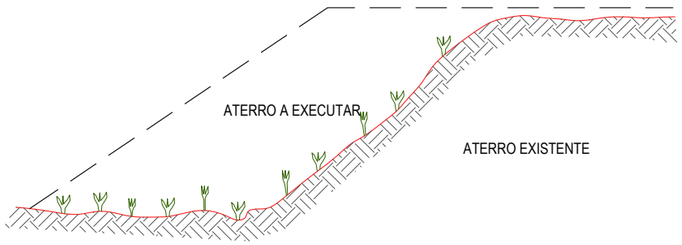

1 - MARCAÇÃO DE "OFF-SET"

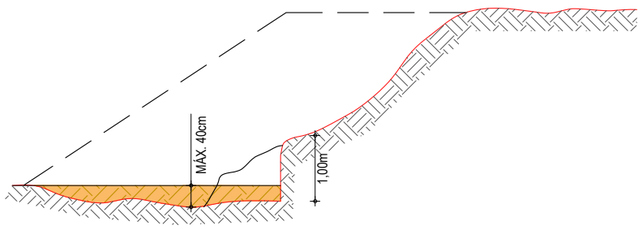

2
- LIMPEZA DA SAIA DO ATERRO E DO TERRENO ONDE SERÁ EXECUTADO O ALARGAMENTO DA PLATAFORMA;
- CORTE DENTEADO DA SAIA E REGULARIZAÇÃO DO TERRENO NATURAL;
- COMPACTAÇÃO DA 1ª CAMADA.

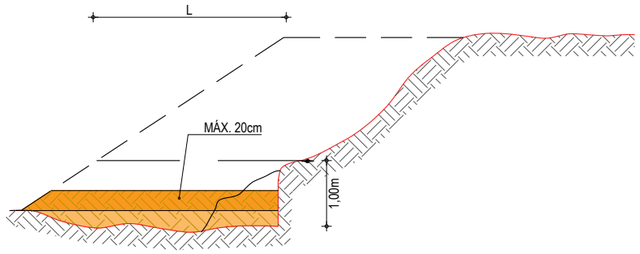

3 - EXECUÇÃO DA 2ª CAMADA COM MATERIAL DE EMPRÉSTIMO OU CORTE (PROCEDIMENTO IDÊNTICO ATÉ QUE A LARGURA 'L' SEJA A MÍNIMA NECESSÁRIA PARA OPERAÇÃO DE EQUIPAMENTO)

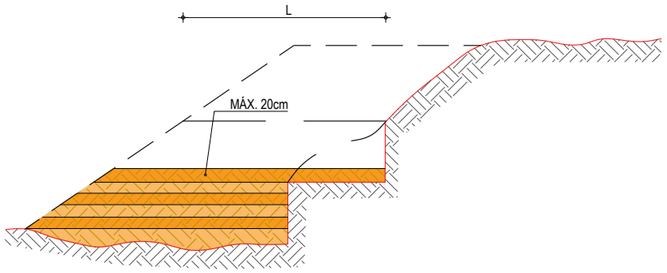

4 > EXECUÇÃO DE NOVO CORTE NO ATERRO EXISTENTE; PROCEDIMENTO IDÊNTICO ATÉ QUE A LARGURA 'L' ATINJA O MÍNIMO PARA O TRABALHO DO EQUIPAMENTO; PROSSEGUIMENTO ATÉ ATINGIR AS COTAS DA PLATAFORMA (NOTA DE SERVIÇO)

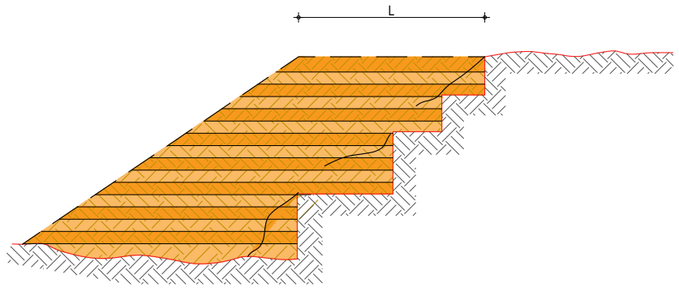

5 - EXECUTAR CAMADA FINAL DE TERRAPLENAGEM COM ENERGIA DE 100% DO PROCTOR NORMAL

OBSERVAÇÕES:

1- NA EXECUÇÃO DA PRIMEIRA CAMADA DE REGULARIZAÇÃO SOBRE O TERRENO NATURAL SERÁ PERMITIDA UMA ALTURA MÁXIMA DE 40cm, APÓS COMPACTAÇÃO.
2- CADA CAMADA SERÁ COMPACTADA.
3- O MATERIAL PROVENIENTE DE CADA CORTE DEVERÁ SER UTILIZADO NAS CAMADAS A COMPACTAR.
4- SOMENTE APÓS A COMPACTAÇÃO DE TODAS AS CAMADAS DE UM DEGRAU É QUE SERÁ EXECUTADO UM NOVO CORTE.
5- ESTE PROCESSO DEVERÁ TAMBÉM SER UTILIZADO NO REPARO MECANIZADO DE TALUDES ERODIDOS OU AFETADOS POR ESCOREGAMENTO.
6- O VALOR DE 'L' CONSIDERADO NO CÁLCULO DOS VOLUMES FOI 3,50m.

APROVAÇÃO

PROJETISTA:
LEONARDO SILVEIRA LIMA
ENGENHEIRO CIVIL - RNP: 0601581067

PROPRIETÁRIO:
PREFEITURA MUNICIPAL DE PARAIPABA/CE

EMPRESA CONTRATADA:
GEOPAC
AV. PADRE ANTÔNIO TOMÁS, N.º 2420, SALA 301
BAIRRO ALDEOTA | FORTALEZA/CE
FONE: 85 3241-3147 | EMAIL: GEOPAC@GEOPAC.COM.BR

OBRA:
PAV. ASF. DE ACESSO AO PARQUE ECOLÓGICO RESERVA PEDRINHAS

PROJETO:
PROJETO DE TERRAPLENAGEM

CONTEÚDO / IDENTIFICAÇÃO DOS DESENHOS:
RECOMPOSIÇÃO E ALARGAMENTO DA PLATAFORMA

PRANCHA: 02/08

LOCAL:	DATA:	ESCALA:	CONTROLE:
LAGOINHA - PARAIPABA/CE	JULHO/2022	SEM ESCALA	PABA C22.05

LEGENDA - EM PERFIL

- TERRENO NATURAL
- TERRENO PROJETADO
- CORTE
- ATERRO

ASSINATURAS E APROVAÇÃO

PROJETISTA:

LEONARDO SILVEIRA LIMA
ENGENHEIRO CIVIL - RNP: 0601581067

PROPRIETÁRIO:

APROVAÇÃO:

GEOPAC
AV. PADRE ANTÔNIO TOMÁS, N.º 2420, SALAS 301/302
BAIRRO ALDEOTA | FORTALEZA/CE
FONE: (85) 3241-3147 | EMAIL: GEOPAC@GEOPAC.COM.BR

PROPRIETÁRIO:
PREFEITURA MUNICIPAL DE PARAIPABA

OBRA:
PAV. ASFÁLTICA DE ACESSO AO PARQUE ECOLÓGICO RESERVA PEDRINHAS

PROJETO:
PROJETO DE TERRAPLENAGEM

CONTEÚDO:
SEÇÕES TRANSVERSAIS

IDENTIFICAÇÃO DOS DESENHOS:
01. SEÇÕES TRANSVERSAIS

LOCAL:	DATA:	PRANCHA:
LAGOINHA - PARAIPABA/CE	JUNHO/2022	03/08
DESENHO: ESCALA:		CONTROLE:
ROBSON JUAÇABA	INDICADA	PABA C22.05

SEÇÕES TRANSVERSAIS
ESCALA 1:200

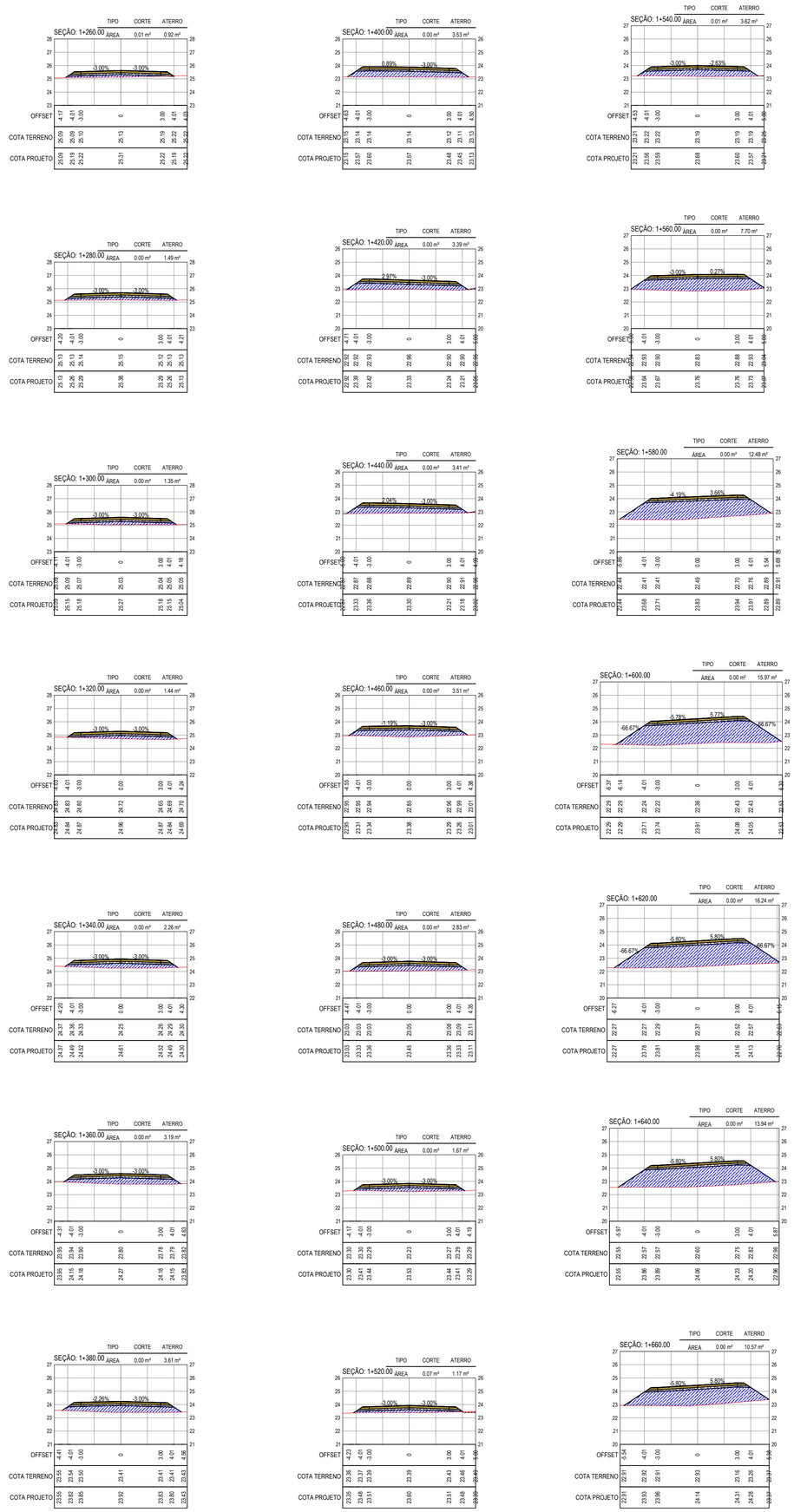

SEÇÕES TRANSVERSAIS
ESCALA 1:200

LEGENDA - EM PERFIL

- TERRENO NATURAL
- TERRENO PROJETADO
- CORTE
- ATERRO

ASSINATURAS E APROVAÇÃO

PROJETISTA:

LEONARDO SILVEIRA LIMA
ENGENHEIRO CIVIL - RNP: 0601581067

PROPRIETÁRIO:

APROVAÇÃO

GEOPAC
AV. PADRE ANTÔNIO TOMÁS, N.º 2420, SALAS 301/302
BAIRRO ALDEOTA | FORTALEZA/CE
FONE: (85) 3241-3147 | EMAIL: GEOPAC@GEOPAC.COM.BR

PROPRIETÁRIO:
PREFEITURA MUNICIPAL DE PARAIPABA

OBRA:
PAV. ASFÁLTICA DE ACESSO AO PARQUE ECOLÓGICO RESERVA PEDRINHAS

PROJETO:
PROJETO DE TERRAPLENAGEM

CONTEÚDO:
SEÇÕES TRANSVERSAIS

IDENTIFICAÇÃO DOS DESENHOS:
01. SEÇÕES TRANSVERSAIS

LOCAL:	DATA:	PRANCHA:
LAGOINHA - PARAIPABA/CE	JUNHO/2022	04/08
RESPONSÁVEL:	ESCALA:	CONTROLE:
ROBSON JUAÇABA	INDICADA	PABA C22.05

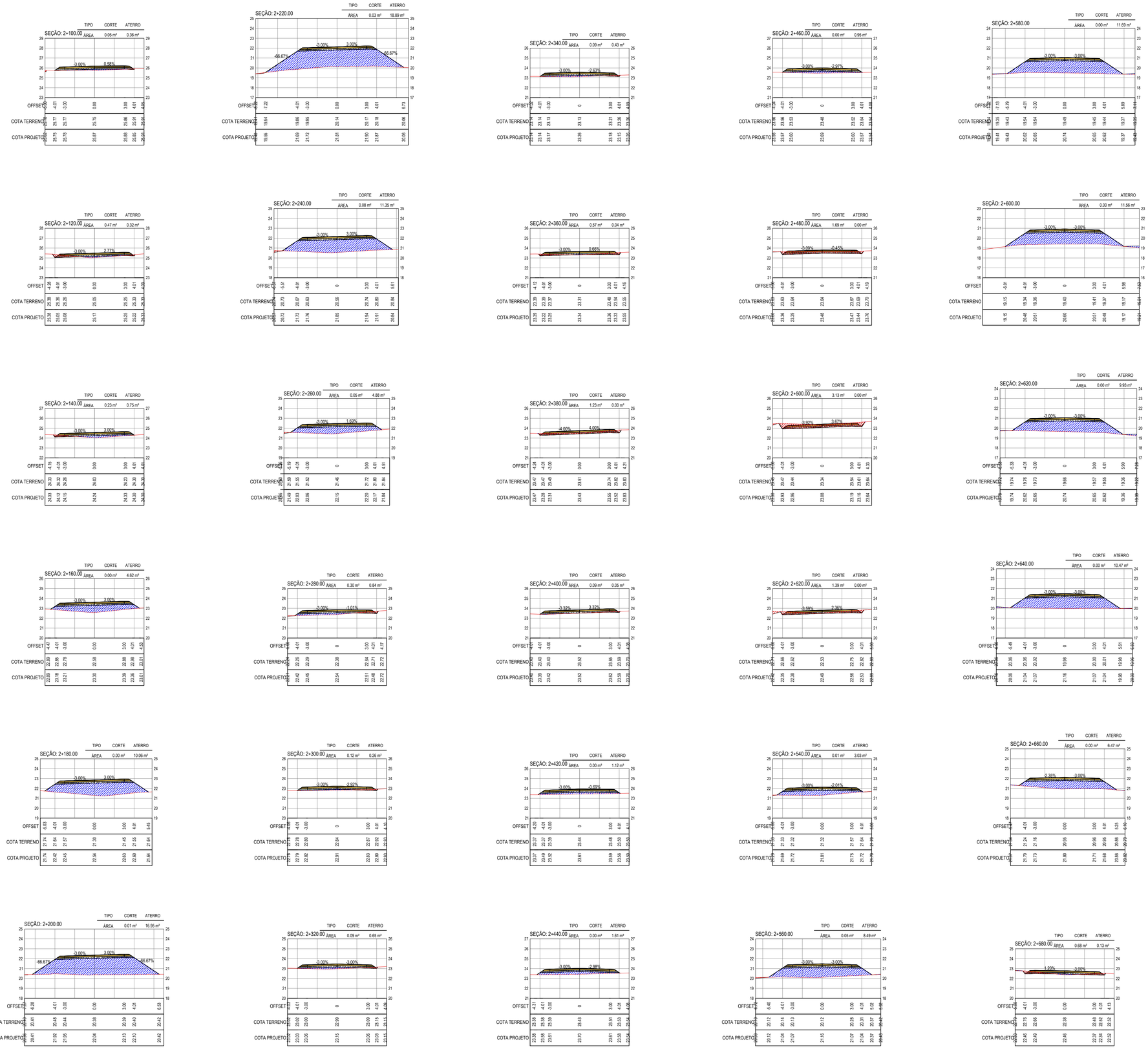

LEGENDA - EM PERFIL

- TERRENO NATURAL
- TERRENO PROJETADO
- CORTE
- ATERRO

ASSINATURAS E APROVAÇÃO

PROJETISTA:

LEONARDO SILVEIRA LIMA
ENGENHEIRO CIVIL - RNP: 0601581067

PROPRIETÁRIO:

APROVAÇÃO

GEOPAC
AV. PADRE ANTÔNIO TOMÁS, N.º 2420, SALAS 301/302
BAIRRO ALDEOTA | FORTALEZA/CE
FONE: (85) 3241-3147 | EMAIL: GEOPAC@GEOPAC.COM.BR

PROPRIETÁRIO:
PREFEITURA MUNICIPAL DE PARAIPABA

OBRA:
PAV. ASFÁLTICA DE ACESSO AO PARQUE ECOLÓGICO RESERVA PEDRINHAS

PROJETO:
PROJETO DE TERRAPLENAGEM

CONTEÚDO:
SEÇÕES TRANSVERSAIS

IDENTIFICAÇÃO DOS DESENHOS:
01. SEÇÕES TRANSVERSAIS

LOCAL:	DATA:	PRANCHA:
LAGOINHA - PARAIPABA/CE	JUNHO/2022	05/08
DESENHO: ROBSON JUAÇABA	ESCALA: INDICADA	CONTROLE: PABA C22.05

SEÇÕES TRANSVERSAIS
ESCALA 1:200

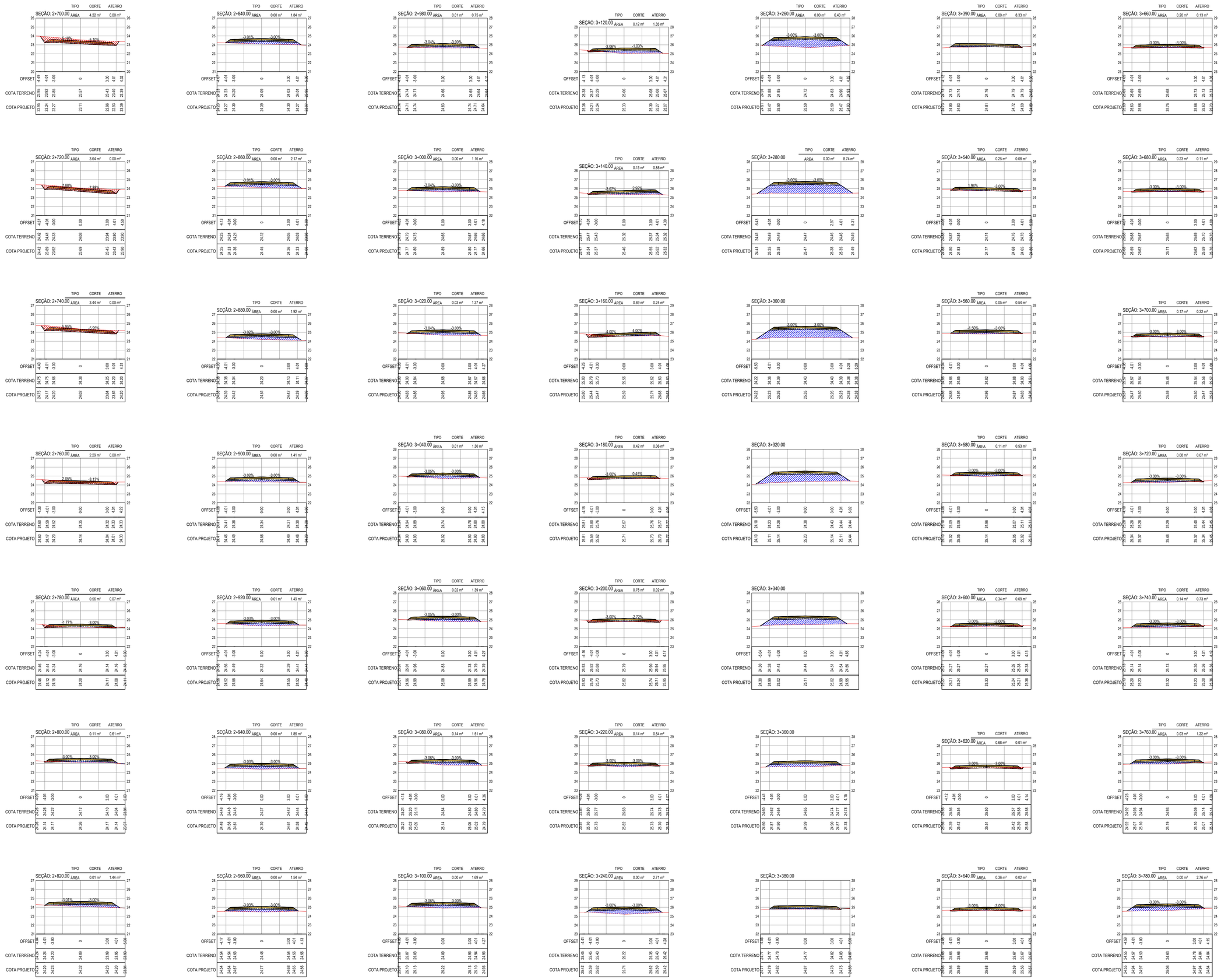

SEÇÕES TRANSVERSAIS
ESCALA 1:200

LEGENDA - EM PERFIL

- TERRENO NATURAL
- TERRENO PROJETADO
- CORTE
- ATERRO

ASSINATURAS E APROVAÇÃO

PROJETISTA:

LEONARDO SILVEIRA LIMA
ENGENHEIRO CIVIL - RNP: 0601581067

PROPRIETÁRIO:

APROVAÇÃO:

GEOPAC
AV. PADRE ANTÔNIO TOMÁS, N.º 2420, SALAS 301/302
BAIRRO ALDEOTA | FORTALEZA/CE
FONE: (85) 3241-3147 | EMAIL: GEOPAC@GEOPAC.COM.BR

PROPRIETÁRIO: **PREFEITURA MUNICIPAL DE PARAIPABA**

OBRA: **PAV. ASFÁLTICA DE ACESSO AO PARQUE ECOLÓGICO RESERVA PEDRINHAS**

PROJETO: PROJETO DE TERRAPLENAGEM

CONTEÚDO: SEÇÕES TRANSVERSAIS

IDENTIFICAÇÃO DOS DESENHOS: 01. SEÇÕES TRANSVERSAIS

LOCAL:	DATA:	PRANCHA:
LAGOINHA - PARAIPABA/CE	JUNHO/2022	06/08
DESENHO: ROBSON JUAÇABA	ESCALA: INDICADA	CONTROLE: PABA C22.05

SEÇÕES TRANSVERSAIS
ESCALA 1:200

LEGENDA - EM PERFIL

- TERRENO NATURAL
- TERRENO PROJETADO
- CORTE
- ATERRO

ASSINATURAS E APROVAÇÃO

PROJETISTA:

LEONARDO SILVEIRA LIMA
ENGENHEIRO CIVIL - RNP: 0601581067

PROPRIETÁRIO:

APROVAÇÃO:

GEOPAC
AV. PADRE ANTÔNIO TOMÁS, N.º 2420, SALAS 301/302
BAIRRO ALDEOTA | FORTALEZA/CE
FONE: (85) 3241-3147 | EMAIL: GEOPAC@GEOPAC.COM.BR

PROPRIETÁRIO:
PREFEITURA MUNICIPAL DE PARAIPABA

OBRA:
PAV. ASFÁLTICA DE ACESSO AO PARQUE ECOLÓGICO RESERVA PEDRINHAS

PROJETO:
PROJETO DE TERRAPLENAGEM

CONTEÚDO:
SEÇÕES TRANSVERSAIS

IDENTIFICAÇÃO DOS DESENHOS:
01. SEÇÕES TRANSVERSAIS

LOCAL:	DATA:	PRANCHA:
LAGOINHA - PARAIPABA/CE	JUNHO/2022	07/08
DESENHO: ROBSON JUAÇABA	ESCALA: INDICADA	CONTROLE: PABA C22.05

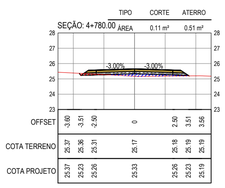

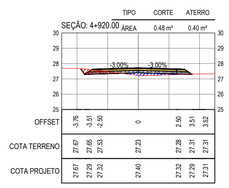

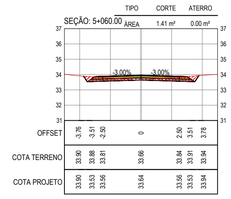

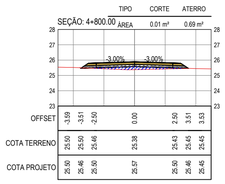

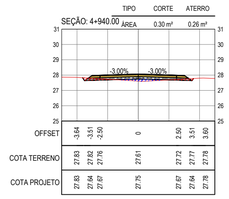

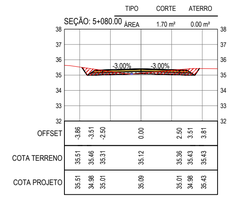

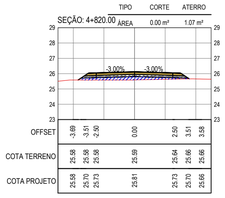

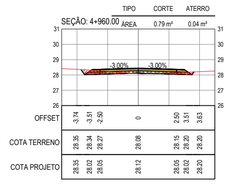

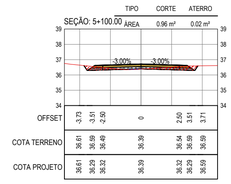

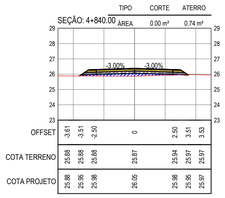

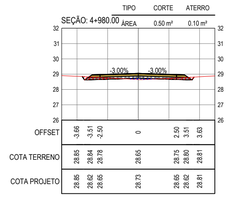

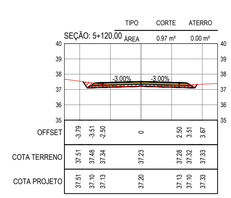

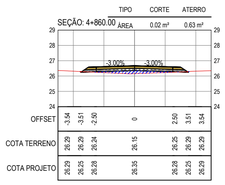

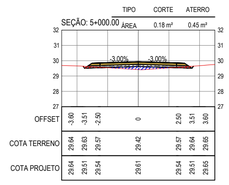

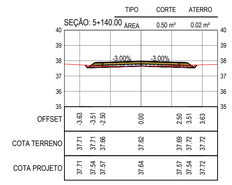

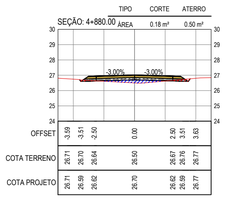

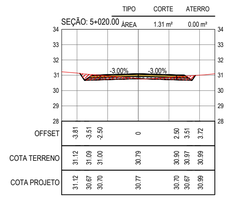

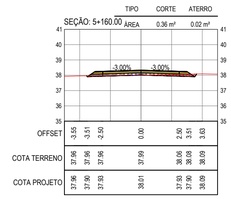

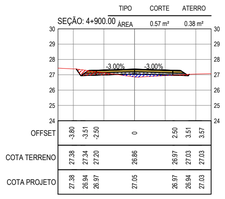

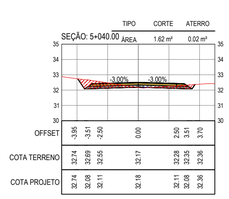

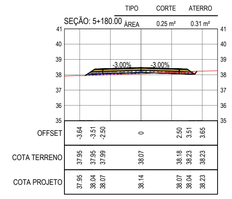

SEÇÕES TRANSVERSAIS
ESCALA 1:200

LEGENDA - EM PERFIL

- TERRENO NATURAL
- TERRENO PROJETADO
- CORTE
- ATERRO

ASSINATURAS E APROVAÇÃO

PROJETISTA:

LEONARDO SILVEIRA LIMA
ENGENHEIRO CIVIL - RNP: 0601581067

PROPRIETÁRIO:

APROVAÇÃO

GEOPAC
AV. PADRE ANTÔNIO TOMÁS, N.º 2420, SALAS 301/302
BAIRRO ALDEOTA | FORTALEZA/CE
FONE: (85) 3241-3147 | EMAIL: GEOPAC@GEOPAC.COM.BR

PROPRIETÁRIO:
PREFEITURA MUNICIPAL DE PARAIPABA

OBRA:
PAV. ASFÁLTICA DE ACESSO AO PARQUE ECOLÓGICO RESERVA PEDRINHAS

PROJETO:
PROJETO DE TERRAPLENAGEM

CONTEÚDO:
SEÇÕES TRANSVERSAIS

IDENTIFICAÇÃO DOS DESENHOS:
01. SEÇÕES TRANSVERSAIS

LOCAL:	DATA:	PRANCHA:
LAGOINHA - PARAIPABA/CE	JUNHO/2022	08/08
DESENHO: ROBSON JUAÇABA	ESCALA: INDICADA	CONTROLE: PABA C22.05