

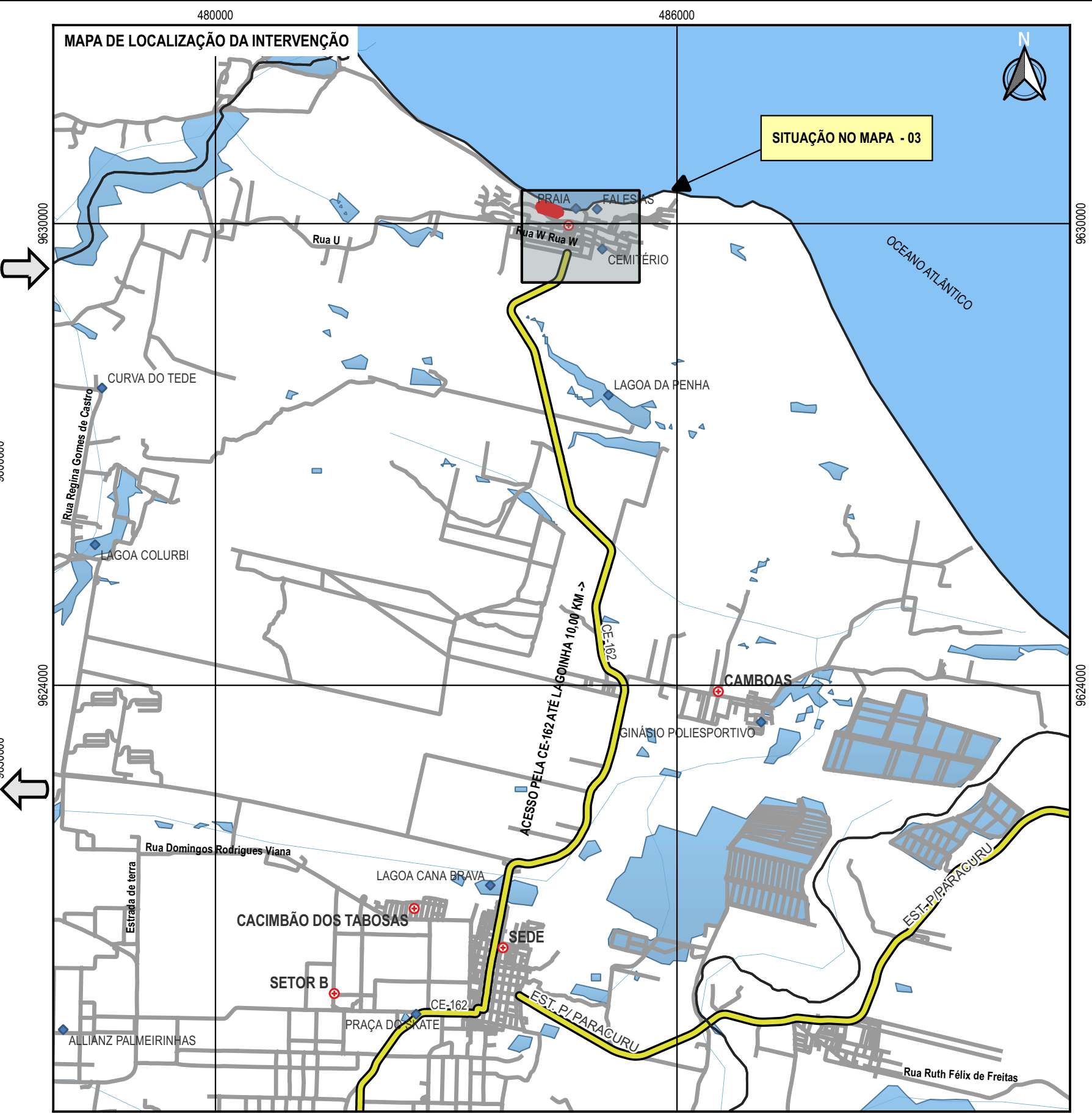
## RELAÇÃO DE DESENHOS

**OBRA:** REQUALIFICAÇÃO DA ORLA DA LAGOINHA NO MUNICÍPIO DE PARAIPABA - CE

**LOCAL:** LAGOINHA, PARAIPABA/CE

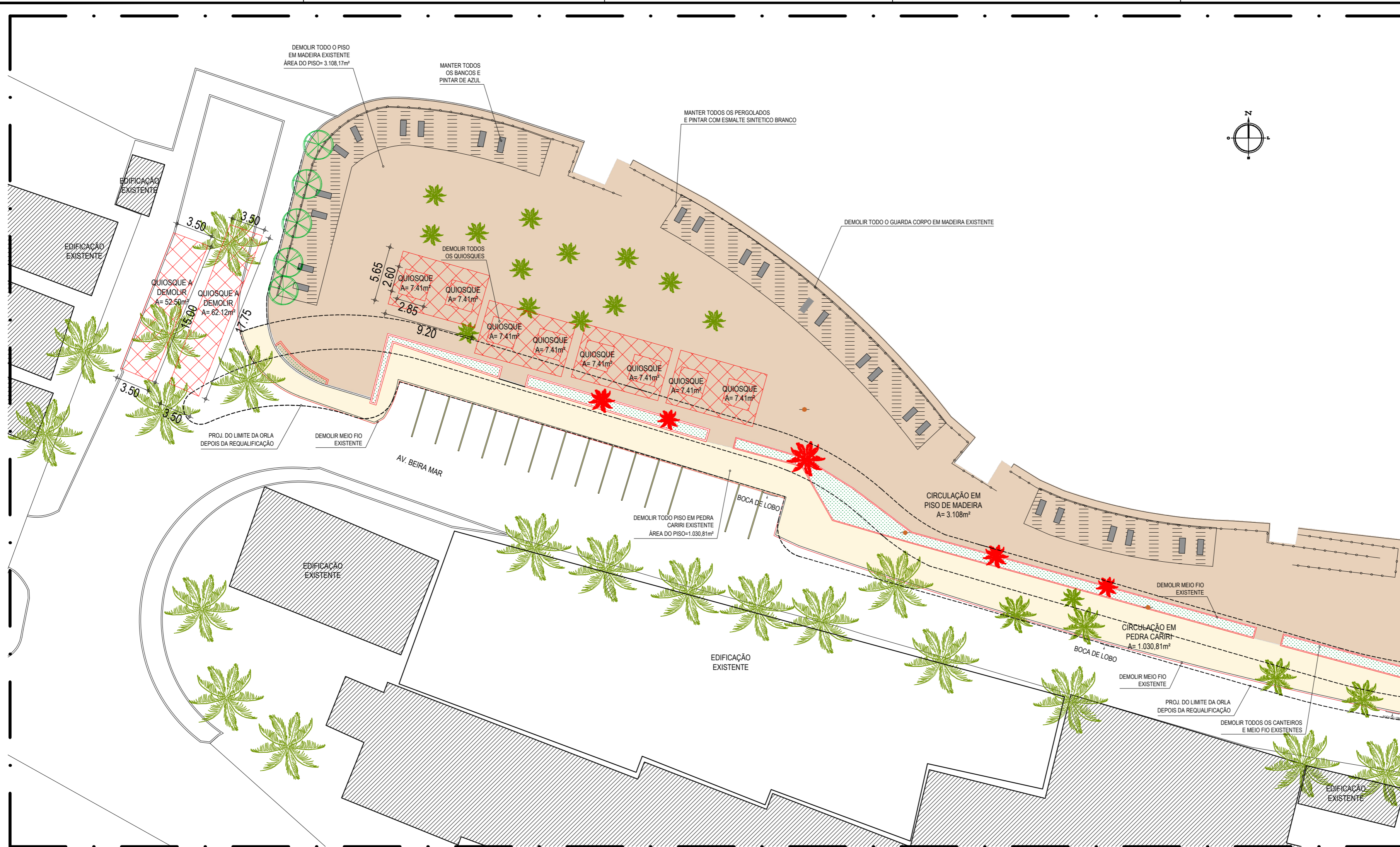
PRANCHA	PROJETO	CONTEÚDO
1 / 1	PLANTA DE LOCALIZAÇÃO	MAPA DE LOCALIZAÇÃO
1 / 5	URBANIZAÇÃO	PLANTA DE DEMOLIÇÃO - SETOR 1
2 / 5	URBANIZAÇÃO	PLANTA DE DEMOLIÇÃO - SETOR 2
3 / 5	URBANIZAÇÃO	PLANTA BAIXA GERAL
4 / 5	URBANIZAÇÃO	PLANTA TÉCNICA - SETOR 1
5 / 5	URBANIZAÇÃO	PLANTA TÉCNICA - SETOR 2
1 / 2	INSTALAÇÕES ELÉTRICAS	PLANTA E DETALHES - SETOR 1
2 / 2	INSTALAÇÕES ELÉTRICAS	PLANTA, DETALHES E DIAGRAMA - SETOR 2

  
**Leonardo Silveira Lima**  
 Eng. Civil | RNP 060158106-7



<b>LEGENDA</b>	ÁREA DE REQUALIFICAÇÃO	PONTOS DE REFERÊNCIA
RUAS	RIOS	ACESSO
RODOVIAS	ESPELHOS D'ÁGUA	
ÁREA DE REQUALIFICAÇÃO		

APROVAÇÃO	PROPRIETÁRIO	OBRA	
	<b>PREFEITURA MUNICIPAL DE PARAIPABA/CE</b>	<b>REQUALIFICAÇÃO DA PRAÇA DA ORLA DA LAGOINHA</b>	
PROJETISTA	<b>GEOPAC</b>	PROJETO	PLANTA DE LOCALIZAÇÃO DA OBRA
	RUA CALIXTO MACHADO, N.º 27, SALAS 04 BAIRRO PIRÉS FAÇANHA   EUSEBÍDICE FONE: (85) 3241-3147   EMAIL: GEOPAC@GEOPAC.COM.BR	CONTEÚDO/IDENTIFICAÇÃO DOS DESENHOS	FRANCHA
LEONARDO SILVEIRA LIMA ENGENHEIRO CIVIL - RNP 0601581067		MAPA DE LOCALIZAÇÃO E SITUAÇÃO	01/01
		LOCAL	DATA
		PARAIPABA/CE	MAR/2023
		ESCALA	CONTEÚDO
		1:60000	PABA C23.24



- LEGENDA**
- GUARDA CORPO A SER DEMOLIDO
  - POSTE EXISTENTE A REMOVER
  - ✿ COQUEIROS A RETIRAR
  - ⊗ ARVORES A MANTER
  - ✿ COQUEIROS A MANTER
  - ▨ EDIFICAÇÕES EXISTENTES
  - ▨ EDIFICAÇÕES E QUIOSQUES A DEMOLIR
  - ▨ CANTEIROS A DEMOLIR
  - ▨ PISO EM PEDRA CARIRI 50X50 A DEMOLIR
  - ▨ PISO EM MADEIRA A DEMOLIR
  - ▨ PERGOLADOS A MANTER E PINTAR DE BRANCO
  - ▨ BANCOS A MANTER E PINTAR DE AZUL
  - PROJECÇÃO DO LIMITE DA ORLA DEPOIS DA REQUALIFICAÇÃO

**LEGENDA DE DEMOLIÇÃO**

QUADRO DE DEMOLIÇÃO	
TIPO	ÁREA/ COMP.
PISO EM MADEIRA	3.108,00m²
PISO EM PEDRA CARIRI 50X50	1.030,81m²
GUARDA CORPO	299,70m

QUADRO DE RETIRADAS	
TIPO	QTDE
ARVORES	07 unidades
MEIOS-FIO 15cm	919,46 m

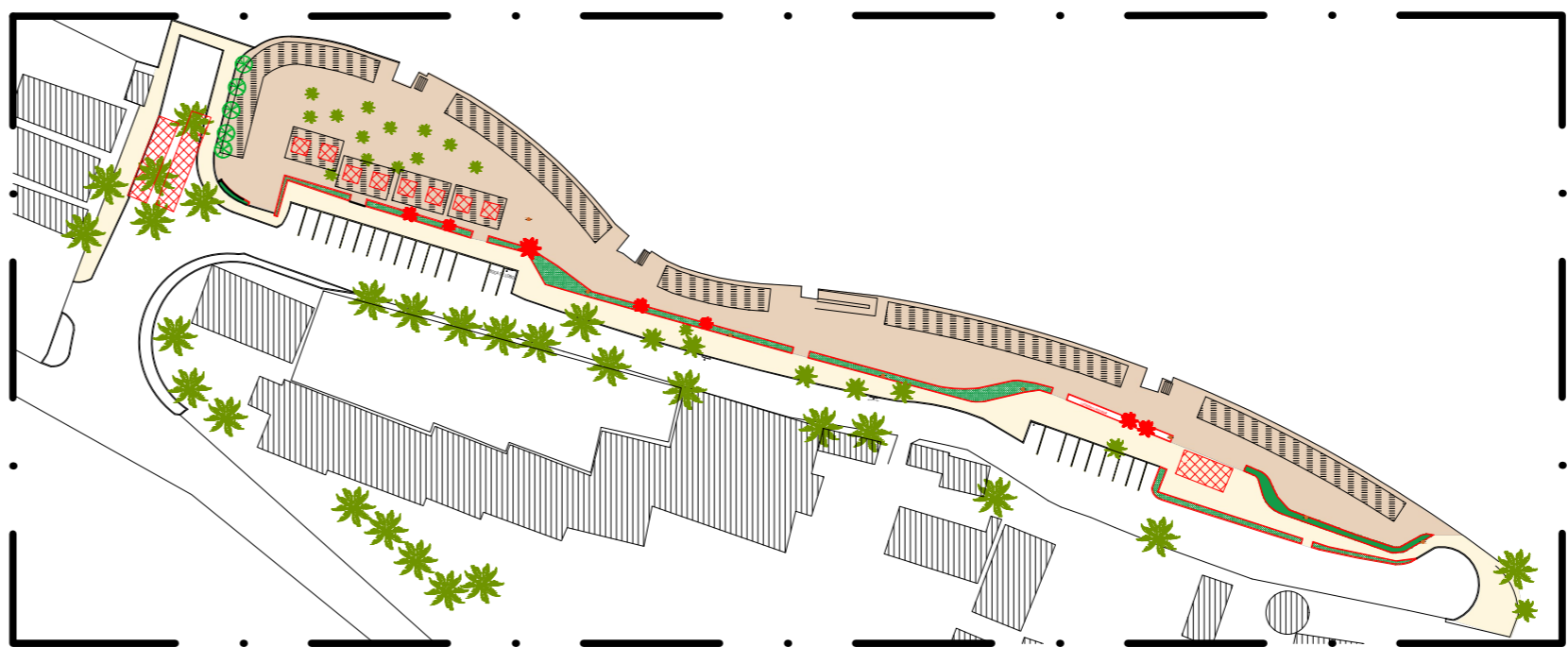
QUADRO DE MOBILIÁRIO	
TIPO	QTDE
BANCOS	30 unidades

**ASSINATURAS E APROVAÇÃO**

PROJETISTA: *Leonardo Silveira Lima*  
 LEONARDO SILVEIRA LIMA  
 ENGENHEIRO CIVIL - RNP: 0601581067

PROPRIETÁRIO:

01 PLANTA BAIXA - DEMOLIÇÃO - AMPLIAÇÃO 01  
 ESCALA: 1/300



02 PLANTA CHAVE - DEMOLIÇÃO  
 ESCALA: 1/1.250

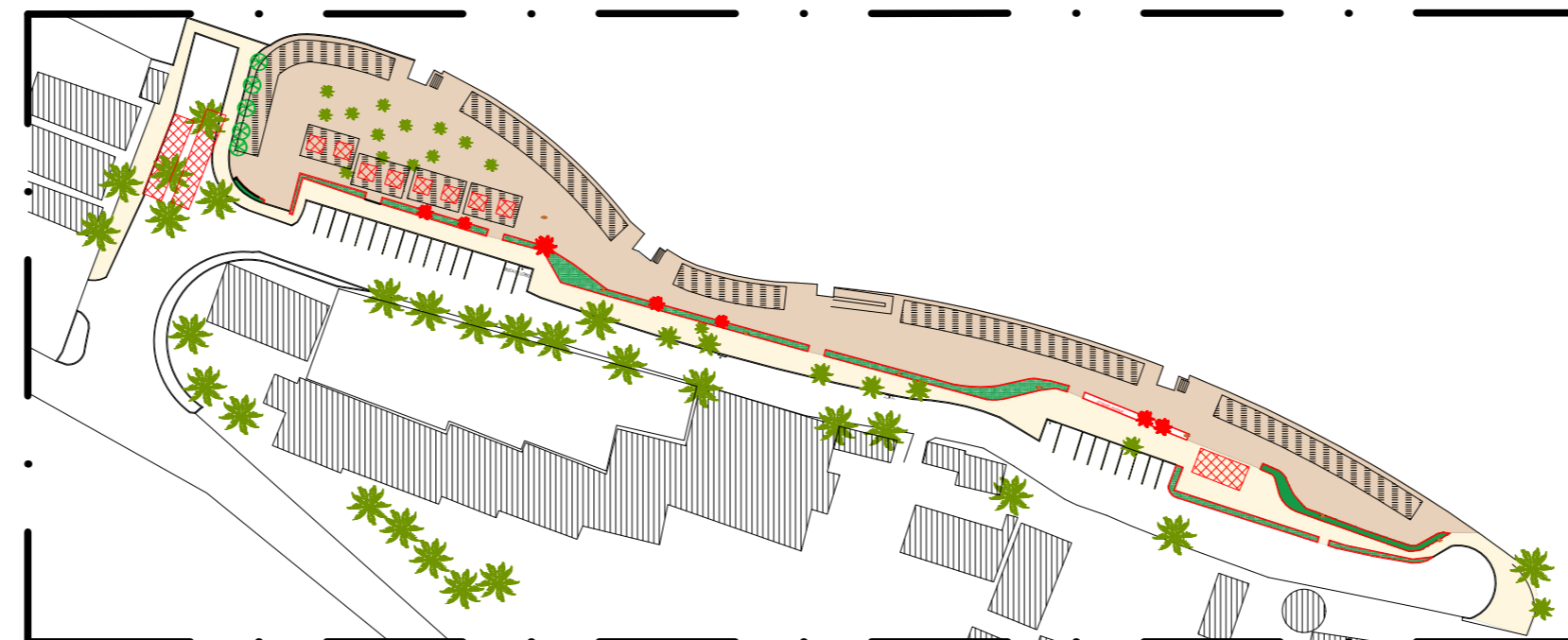
**GEOPAC** RUA CALIXTO MACHADO, N.º 27 - SALA 04,  
 BAIRRO PIRES FAÇANHA, EUZEBIÓPOLIS  
 FONE: (85) 3241-3147 | EMAIL: GEOPAC@GEOPAC.COM.BR

PROPRIETÁRIO:  
**PREFEITURA MUNICIPAL DE PARAIPABA**  
 OBRA:  
**REQUALIFICAÇÃO DA ORLA DA LAGOINHA EM PARAIPABA - CE**  
 PROJETO:  
**DEMOLIÇÃO**  
 IDENTIFICAÇÃO DOS DESENHOS:  
 01. PLANTA BAIXA DE DEMOLIÇÃO

LOCAL: PARAIPABA/CE	DATA: MAR/2023	PRANCHA: 01-05
DESENHO: ANA NASCIMENTO	ESCALA: INDICADA	CONTROLE: PABA C23.24



01 PLANTA BAIXA - DEMOLIÇÃO - AMPLIAÇÃO 02  
ESCALA: 1/300



02 PLANTA CHAVE - DEMOLIÇÃO  
ESCALA: 1/1.250

**LEGENDA**

- GUARDA CORPO A DEMOLIR
- POSTE EXISTENTE A REMOVER
- COQUEIROS A RETIRAR
- ARVORES A MANTER
- COQUEIROS A MANTER
- EDIFICAÇÕES EXISTENTES
- EDIFICAÇÕES E QUIOSQUES A DEMOLIR
- CANTEIROS A DEMOLIR
- PISO EM PEDRA CARIRI 50X50 A DEMOLIR
- PISO EM MADEIRA A DEMOLIR
- PERGOLADOS A MANTER E PINTAR DE BRANCO
- BANCOS A MANTER E PINTAR DE AZUL
- PROJEÇÃO DO LIMITE DA ORLA DEPOIS DA REQUALIFICAÇÃO

**LEGENDA DE DEMOLIÇÃO**

QUADRO DE DEMOLIÇÃO	
TIPO	ÁREA/ COMP.
PISO EM MADEIRA	3.108,00m²
PISO EM PEDRA CARIRI 50X50	1.030,81m²
GUARDA CORPO	299,70m

QUADRO DE RETIRADAS	
TIPO	QTDE
ÁRVORES	07 unidades
MEIOS-FIO 15cm	919,46 m

QUADRO DE MOBILIÁRIO	
TIPO	QTDE
BANCOS	30 unidades

**ASSINATURAS E APROVAÇÃO**

PROJETISTA:  LEONARDO SILVEIRA LIMA ENGENHEIRO CIVIL - RNP: 0601581067	PROPRIETÁRIO:
---------------------------------------------------------------------------------	---------------

APROVAÇÃO

**GEOPAC** RUA CALIXTO MACHADO, N.º 27 - SALA 04,  
 BAIRRO PIRÉS FAÇANHA, EUSEBÓDICE  
 FONE: (85) 3241-3147 | EMAIL: GEOPAC@GEOPAC.COM.BR

PROPRIETÁRIO:  
**PREFEITURA MUNICIPAL DE PARAIPABA**

OBRA:  
**REQUALIFICAÇÃO DA ORLA DA LAGOINHA EM PARAIPABA - CE**

PROJETO:  
**DEMOLIÇÃO**

IDENTIFICAÇÃO DOS DESENHOS:  
 01. PLANTA BAIXA DE DEMOLIÇÃO



1 PLANTA BAIXA GERAL  
1:500



2 PLANTA CHAVE  
1:1000

ESPECIFICAÇÕES	
	PISO
	PISO PRÉ-MOLDADO ARTICULADO E INTERTRAVADO DE 16 FACES - e = 8,0 cm. PINTADO NA COR VERMELHO
	PISO EM PEDRA CARRI 50x50cm
	GRAMA
	PISO TÁTIL DIRECIONAL EXTERNO EM PM(CONCRETO) ESP. 3cm. COR AZUL
	PISO TÁTIL DE ALERTA EXTERNO EM PM(CONCRETO) ESP. 3cm. COR LARANJA
LEGENDA	
	ÁRVORES EXISTENTES
	COQUEJOS EXISTENTES

ASSINATURAS E APROVAÇÃO

PROJETISTA	PROPRIETÁRIO
 LEONARDO SILVEIRA LIMA ENGENHEIRO CIVIL - RNP-0601581067	

APROVAÇÃO

<b>GEOPAC</b> <small>RUA GALILEU MACHADO, Nº77, BAIA 04          BARRO, PARRAFAVA, CEARÁ          FONE: 85.3341.3141 EMAIL: GEOPAC@GEOPAC.COM.BR</small>		
PROPRIETÁRIO	PREFEITURA MUNICIPAL DE PARAÍPABA	
OBRA:	REQUALIFICAÇÃO DA ORLA DE LAGOINHA EM PARAÍPABA - CE	
PROJETO:	ARQUITETURA	
IDENTIFICAÇÃO DOS DESENHOS:	01- PLANTA BAIXA GERAL 02- PLANTA CHAVE	

LOCAL: PARAÍPABA-CE	ESCALA: INDICADA	DATA: MAR/2023	PROMICIA: 03/05
DESENHO: MEIRY		ARQUIVO: PABA-C23.24	